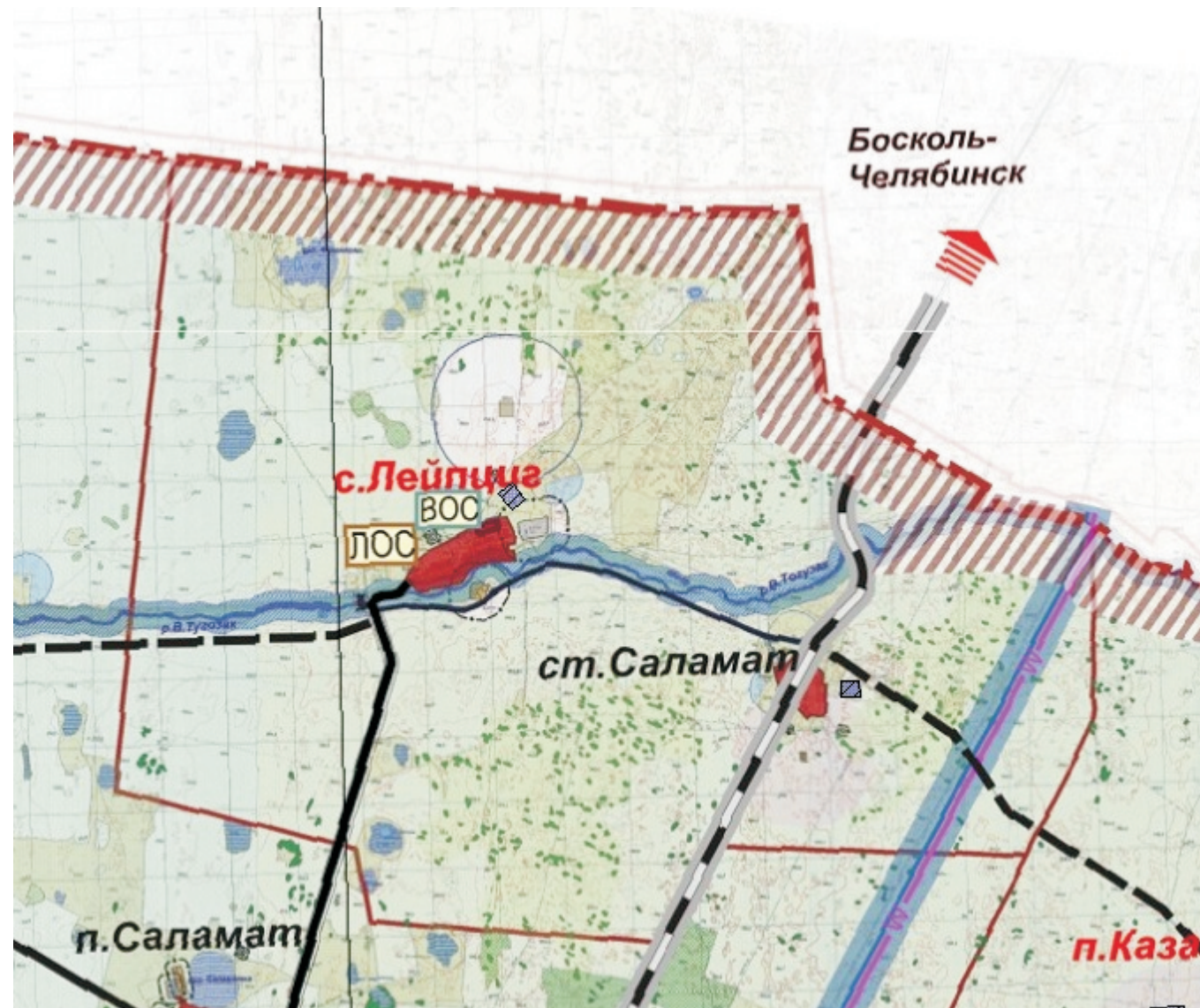





















ПРАВИЛА ЗЕМЛЕПОЛЬЗОВАНИЯ И ЗАСТРОЙКИ ЛЕЙПЦИГСКОГО СЕЛЬСКОГО ПОСЕЛЕНИЯ

Карта зон с особыми условиями использования территории Лейпцигского сельского поселения с. Варна



-  зоны охраны объектов культурного наследия;
-  защитная зона объекта культурного наследия;
-  охранный зона объектов электроэнергетики (объектов электросетевого хозяйства и объектов по производству электрической энергии);
-  охранный зона железных дорог;
-  придорожные полосы автомобильных дорог;
-  охранный зона трубопроводов (газопроводов, нефтепроводов и нефтепродуктопроводов, аммиакопроводов);
-  охранный зона линий и сооружений связи;
-  зона охраняемого военного объекта, охранный зона военного объекта, запретные и специальные зоны, устанавливаемые в связи с размещением указанных объектов;
-  охранный зона особо охраняемой природной территории (государственного природного заповедника, национального парка, природного парка, памятника природы);
-  охранный зона стационарных пунктов наблюдений за состоянием окружающей среды, ее загрязнением;
-  водоохранная (рыбоохранная) зона;
-  прибрежная защитная полоса;
-  округ санитарной (горно-санитарной) охраны лечебно-оздоровительных местностей, курортов и природных лечебных ресурсов;
-  зоны санитарной охраны источников питьевого и хозяйственно-бытового водоснабжения, а также устанавливаемые в случаях, предусмотренных Водным кодексом Российской Федерации, в отношении подземных водных объектов зоны специальной охраны; зоны затопления и подтопления;
-  санитарно-защитная зона;
-  зона ограничений передающего радиотехнического объекта, являющегося объектом капитального строительства;
-  охранный зона пунктов государственной геодезической сети, государственной нивелирной сети и государственной гравиметрической сети;
-  зона наблюдения;
-  зона безопасности с особым правовым режимом;
-  рыбохозяйственная заповедная зона;
-  зона минимальных расстояний до магистральных или промышленных трубопроводов (газопроводов, нефтепроводов и нефтепродуктопроводов, аммиакопроводов);
-  охранный зона тепловых сетей.

					Карта зон с особыми условиями использования территории
Разработчик	Петрова				
Гл. архитектор	Данилейко				
					Управление строительства и ЖКХ Варненского района